





A

SOUŘADNICOVÝ SYSTÉM : S-JTSK
VÝŠKOVÝ SYSTÉM : Bpv

II/360 Velké Meziříčí - JV obchvat 3. část		DUSP
OBJEDNATEL: Kraj Vysočina Žižkova 57 587 33 Jihlava		
PROJEKTANT: SPOLEČNOST "SHP + SHB - Velké Meziříčí" HLAVNÍ INŽENÝR PROJEKTU: Ing. Zbyněk Lazar		VEDOUcí SPOLEČNÍK SPOLEČNOSTI:  Stráský, Hustý a partneři s.r.o. Bohunická 50 619 00 Brno

VEDOUcí PROJEKTANT	Ing. Martina Adamcová		PROJEKTANT OBJEKTU:	
VYPRACOVAL	Ing. Martina Adamcová			SHP SK s.r.o. Mlýnské luhy 17394/64, 821 05 Bratislava
KONTROLOVAL	Ing. Pavel Svoboda			
KRAJ:	VYSOČINA	DATUM	11/2023	
INVESTOR (OBJEDNATEL):	KRAJ VYSOČINA	FORMÁT		
NÁZEV OBJEKTU: A - PRŮVODNÍ ZPRÁVA			MĚŘÍTKO	
			ÚČEL	DUSP
			Č. ZAKÁZKY	20087DZS
			ARCHIVNÍ Č.	
NÁZEV VÝKRESU:		ČÍS. SOUPRAVY	ČÍS. VÝKRESU A	

OBSAH:

A.1.IDENTIFIKAČNÍ ÚDAJE	2
A.1.1.Údaje o stavbě.....	2
A.1.2.Údaje o stavebníkovi.....	2
A.1.3.Údaje o zpracovateli dokumentace	2
A.1.4.Údaje o budoucích vlastnících a správcích	3
A.2.ČLENĚNÍ STAVBY NA OBJEKTY A TECHNICKÁ A TECHNOLOGICKÁ ZAŘÍZENÍ.....	4
A.2.1.Seznam stavebních objektů.....	4
A.3.SEZNAM VSTUPNÍCH PODKLADŮ	5
A.3.1.Regulační plány, územní plán, případně územně plánovací informace	5
A.3.2.Mapové podklady, zaměření území a další geodetické podklady	5
A.3.3.Ostatní podklady	5

A.1. IDENTIFIKAČNÍ ÚDAJE

A.1.1. Údaje o stavbě

Název stavby:	II/360 Velké Meziříčí – JV obchvat, 3. část
Místo stavby, kraj:	Kraj Vysočina
Místo stavby, okres:	Žďár nad Sázavou
Katastrální území:	Velké Meziříčí, Oslavice
Druh stavby:	Novostavba silnice II. třídy
Stupeň dokumentace:	Dokumentace pro vydání společného povolení (DUSP)

A.1.2. Údaje o stavebníkovi

Investor:	Kraj Vysočina
Adresa sídla:	Žižkova 1882/57, 586 01 Jihlava
IČO:	70890749

A.1.3. Údaje o zpracovateli dokumentace

Zhotovitel:	Společnost „SHP + SHB - Velké Meziříčí“
Vedoucí společník společnosti:	Stráský, Hustý a partneři s.r.o.
Adresa sídla:	Bohunická 133/50, 619 00 Brno
IČO:	18827527
Hlavní inženýr projektu:	Ing. Zbyněk Lazar, AI ČKAIT č. 1006531
Vedoucí projektant:	Ing. Martina Adamcová

A.1.4. Údaje o budoucích vlastnících a správcích

Kraj Vysočina

Adresa sídla: Žižkova 1882/57, 586 01 Jihlava
IČO: 70890749

Krajská správa a údržba silnic Vysočiny

Adresa sídla: Kosovská 1122/16, 586 01 Jihlava
IČO: 00090450

Město Velké Meziříčí

Adresa sídla: Radnická 29/1, 594 13 Velké Meziříčí
IČO: 00295671

Povodí Moravy, s.p.

Adresa sídla: Dřevařská 11, 602 00 Brno
IČO: 70890013

TBG PKS a.s., Betonárna Velké Meziříčí

Adresa sídla: Brněnská 126/38, 591 01 Žďár nad Sázavou
IČO: 28261976

A.2. ČLENĚNÍ STAVBY NA OBJEKTY A TECHNICKÁ A TECHNOLOGICKÁ ZAŘÍZENÍ

A.2.1. Seznam stavebních objektů

Číslo SO	Název SO	Investor	Správce	Vlastník
100	Objekty pozemních komunikací			
107	Místní komunikace u řeky Oslavy	Kraj Vysočina	Město Velké Meziříčí	Město Velké Meziříčí
108	Úprava křižovatky II/360 a MK	Kraj Vysočina	KSÚSV	Kraj Vysočina
200	Mosty a zdi			
204	Most u přeložky Františkovského potoka v km 1,680	Kraj Vysočina	KSÚSV	Kraj Vysočina
215	Protipovodňová zeď v km 1,670	Kraj Vysočina	Povodí Moravy, s.p.	Povodí Moravy, s.p.
300	Vodohospodářské objekty			
315	Retenční nádrž v km 0,350 vlevo	Kraj Vysočina	KSÚSV	Kraj Vysočina
316	Retenční nádrž v km 1,550	Kraj Vysočina	KSÚSV	Kraj Vysočina
400	Elektro objekty			
405	Přeložka VO v areálu betonárky	Kraj Vysočina	TBG PKS a.s.	TBG PKS a.s.
700	Objekty pozemních staveb			
703	Ochranná stěna	Kraj Vysočina	KSÚSV	Kraj Vysočina

A.3. SEZNAM VSTUPNÍCH PODKLADŮ

A.3.1. Regulační plány, územní plán, případně územně plánovací informace

- [1] Zásady územního rozvoje Kraje Vysočina, 09/2008, Aktualizace Zásad územního rozvoje Kraje Vysočina
- [2] Územní plán Velké Meziříčí (*Urbanistické středisko Jihlava, spol. s.r.o., 25.07.2020*)
- [3] Územní rozhodnutí na stavbu: II/360 Velké Meziříčí – JV obchvat (VÝST/3552/2018-kríb /1065/2018) ze dne 20.11.2018, které vydal Městský úřad Velké Meziříčí, Odbor výstavby a regionálního rozvoje, a které nabylo právní moci dne 1.3.2019.

A.3.2. Mapové podklady, zaměření území a další geodetické podklady

- [4] Katastrální mapa zájmového území – k.ú. Velké Meziříčí, k.ú. Oslavice
- [5] Geodetické zaměření zájmového území (*ZK-BRNO s.r.o., 11/2021, 6/2023*)
- [6] Průzkum existence inženýrských sítí (*SHP s.r.o., 2021, 2023*)

A.3.3. Ostatní podklady

- [7] Silnice II/360 Velké Meziříčí – JV obchvat; DÚR (*SHP s.r.o., 09/2017*)
- [8] II/360 Velké Meziříčí – křižovatka silnic II/360 a III/36054 (*HBH Projekt spol. s r.o., 03/2020*)
- [9] II/360 Velké Meziříčí – JV obchvat, 2. část; DSP (*Společnost „SHP + SHB - Velké Meziříčí“, 03/2023*)
- [10] II/360 Velké Meziříčí – JV obchvat, 1. část; DSP (*Společnost „SHP + SHB - Velké Meziříčí“, 11/2023*)
- [11] Dendrologický průzkum (*Ing. Vítězslava Přikrylová, 11/2021, aktualizace Ing. Milada Valášková 11/2023*)
- [12] Hluková studie (*Enviroad s.r.o. 03/2021*)
- [13] Geotechnický průzkum, stabilitní výpočty (*Geostar spol. s r.o. 06/2021, 08/2023*)

v Brně, 11/2023

Zpracovala: Ing. Martina Adamcová